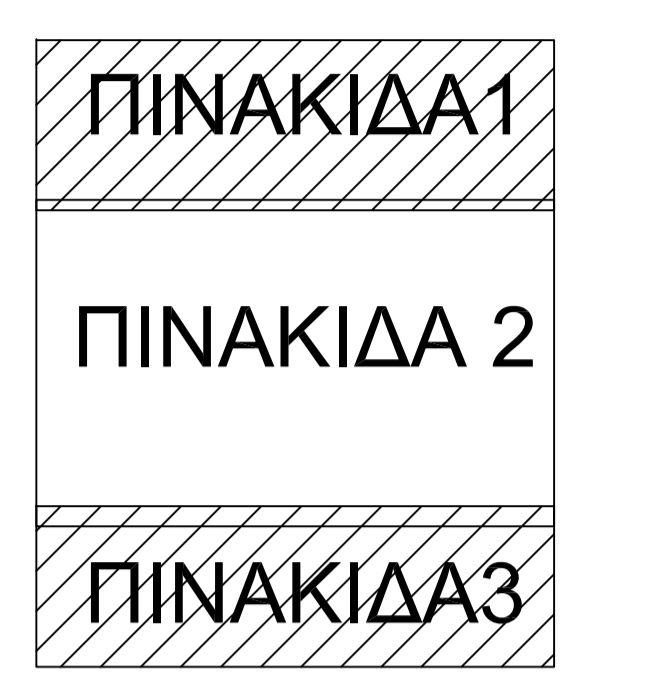


ΠΙΝΑΚΙΔΑ 1



ΔΙΑΝΟΜΗ



ΥΠΟΜΝΗΜΑ

- Όριο Περιοχής Μελέτης ΦΕΚ 4799/Β/2017
- Διαμορφωμένος Πεζόδρομος
- Διαμόρφωση Οδού με Κυβόλιθους
- Υφιστάμενη Διάβαση Πεζών

ΥΦΙΣΤΑΜΕΝΗ ΚΑΤΑΚΟΡΥΦΗ ΣΗΜΑΝΣΗ

- Υφιστάμενη Στάση Αστικού ΚΤΕΛ
- Ρ-1 Υφιστάμενη Ρυθμιστική Πλακάδα
- Ρ-2 Υφιστάμενη Ρυθμιστική Πλακάδα Ρ-2 Υποχρεωτική Διακοπή Περαιτέρω (STOP)
- Ρ-4 Υφιστάμενη Ρυθμιστική Πλακάδα Κατοίνησης και Διάλυσης Οχημάτων
- Ρ-4 Υφιστάμενη Ρυθμιστική Πλακάδα Χώρου Στάθμευσης
- Ρ-4 Υφιστάμενη Πληροφοριακή Πλακάδα
- Υφιστάμενος Ιστός Πλακάδας
- Κάτοψη Ιστού και Πλακάδας
- Κάτοψη Πλακάδας σπινθηρώμενης σε τοίχο

ΚΥΚΛΟΦΟΡΙΑΚΗ ΟΡΓΑΝΩΣΗ

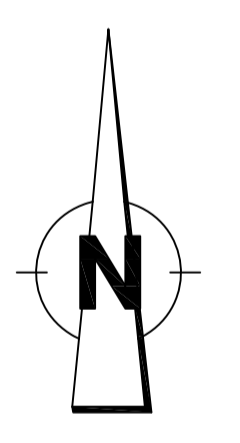
- Υφιστάμενη Κυκλοφοριακή Οργάνωση (Βάσει απαγορεύσεως 2020)
- Υφιστάμενη Κυκλοφοριακή Οργάνωση (πριν το ΦΕΚ4799/Β/2017)
- Προτεινόμενη Κυκλοφοριακή Οργάνωση (Βάσει ΦΕΚ4799/Β/2017)

ΤΡΟΧΑΙΑ ΣΥΜΒΑΝΤΑ

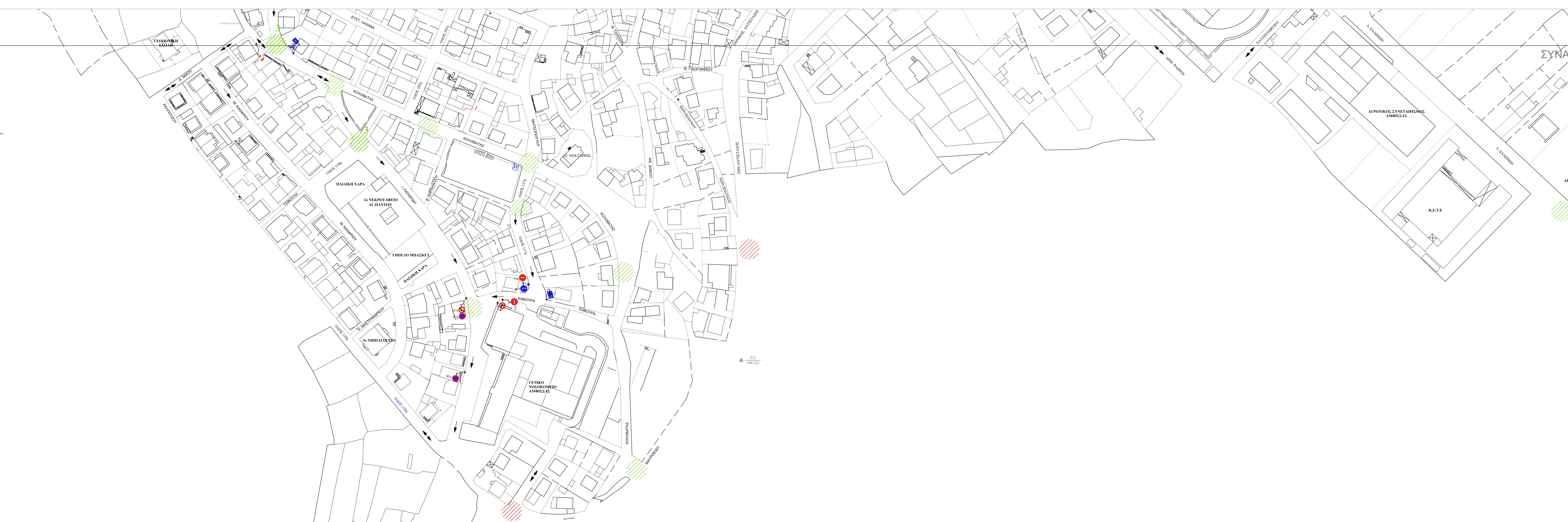
- 2 Τροχιαία Συμβάντα με ελαφρύ τραυματισμό και αριθμός συμβάντων
- 2 Τροχιαία Συμβάντα χωρίς τραυματισμό και αριθμός συμβάντων

ΣΥΝΑΡΜΟΓΗ ΜΕ ΠΙΝΑΚΙΔΑ 2

ΣΥΝΑΡΜΟΓΗ ΜΕ ΠΙΝΑΚΙΔΑ 2



ΠΙΝΑΚΙΔΑ 3



ΕΛΛΗΝΙΚΗ ΔΗΜΟΚΡΑΤΙΑ  
ΠΕΡΙΦΕΡΕΙΑ ΣΤΕΡΕΑΣ ΕΛΛΑΔΑΣ  
ΝΟΜΟΣ ΦΘΙΩΔΑΣ  
ΔΗΜΟΣ ΔΕΛΦΩΝ

Τίτλος:  
**"ΜΕΛΕΤΗ ΚΥΚΛΟΦΟΡΙΑΚΩΝ ΡΥΘΜΙΣΕΩΝ ΣΤΗΝ ΠΟΛΗ ΤΗΣ ΑΜΦΙΣΣΕΑΣ"**

Τίτλος Χάρτη:  
**ΤΡΟΧΑΙΑ ΣΥΜΒΑΝΤΑ ΓΙΑ ΤΑ ΕΤΗ 2014-2019**

Μηνός:	Κλίμακα:	Αριθμός Χάρτη:
Απρίλιος 2021	1:1.000	X.2.2

Επίσημο Όνομα:	Υπεύθυνος:

ΔΙΕΥΘΥΝΣΗ ΤΕΧΝΙΚΩΝ ΥΠΗΡΕΣΙΩΝ ΔΗΜΟΥ ΔΕΛΦΩΝ